

DOSSIER DE PRESSE

UNE MULTITUDE
D'EXPERIENCES
POUR TOUS

BIVOQUAC

RAID

RANDO

TRAIL



SAINT-JULIEN-CHAPTEUIL
MEZENC LOIRE MEYGAL
HAUTE-LOIRE

3
— AU —
8
JUIN
2025

O bivwak
L'aventure a toujours un sens



3 | AU | 8
JUN 2025



SAINT-JULIEN-CHAPTEUIL
MEZENC LOIRE MEYGAL
HAUTE-LOIRE

OBIVWAK.NET

SOMMAIRE

LE FESTIVAL	P 4
SON HISTOIRE	P 6
LA C.O.	P 8
LES CHIFFRES	P 10
LES PARCOURS	P 12
LE RAID	P 14
LE TRAIL	P 16
LA RANDO	P 18
LE BIVOUAC	P 20
LE FESTIVAL, C'EST AUSSI	P 22
LE VILLAGE ÉVÈNEMENT	P 24
LE PROGRAMME	P 26
ÉCO-RESPONSABILITÉ	P 28
NOS VALEURS	P 29
SAINT-JULIEN-CHAPTEUIL	P 30
PARTENAIRES	P 31
CONTACT	P 32

**UNE SEMAINE AUTOUR DE LA COURSE
D'ORIENTATION DONT UNE ÉPREUVE
PHARE : LE RAID O'BIVWAK.**

LE FESTIVAL

O'BIVWAK, QU'EST-CE QUE C'EST ?

Le Festival O'bivwak est un événement en plein air qui regroupe pendant une semaine plusieurs épreuves sportives autour de la course d'orientation. Chaque année, la Ligue Auvergne Rhône-Alpes de course d'orientation organise l'évènement dans un département différent de la région AURA. Ce caractère itinérant permet à O'bivwak de se renouveler continuellement. Après 43 éditions, la découverte de nouveaux territoires idéals à la pratique sportive explique pourquoi O'bivwak attire toujours autant de fidèles que de nouveaux participants.

Le Raid O'bivwak est l'épreuve phare du festival. Pendant 2 jours avec un bivouac partagé, les équipes suivront un parcours avec un objectif commun : rejoindre l'arrivée par leur propre itinéraire en un minimum de temps, après avoir validé des points de passage obligatoires (balises). Plusieurs parcours avec des distances et des niveaux différents sont proposés afin de satisfaire le plus grand nombre de participants. Au fil du temps, d'autres épreuves sont apparues. Ainsi le festival d'orientation O'bivwak compte désormais un trail, une rando, le sco'bivwak, une balade santé et des parcours de découverte; toutes ces épreuves ayant bien sûr pour point commun l'orientation. Chaque année, un challenge à destination des étudiants et entreprises permet de relever un nouveau défi entre collègues !

A QUI S'ADRESSE-T-IL ?

Destiné à un large public et accessible à tous. La plupart des participants ne sont pas licenciés dans des clubs de course d'orientation. Ils viennent vivre cet événement pour se retrouver entre amis ou en famille le temps d'un week-end dans la nature.

À travers la diversité des épreuves et des parcours proposés, O'bivwak a pour objectif de toucher à la fois des sportifs aguerris attirés par la performance et le dépassement de soi, mais aussi des personnes moins sportives qui souhaitent découvrir une nouvelle pratique tout en passant un moment convivial.

Les scolaires pourront bénéficier de journées dédiées à l'orientation lors du Sco'Bivwak. Les parcours « Découverte O'bivwak » s'adressent quant à eux à des enfants accompagnés des parents, grands-parents ou amis qui pourront alors s'essayer à l'orientation.

Chaque participant trouvera de quoi se faire plaisir en choisissant des parcours en fonction de ses capacités physiques, de son niveau en orientation... et de ses envies.

**UNE COMMUNAUTÉ
QUI SE RECONNAÎT DANS LES
VALEURS DU RAID**



• 100 % nature



• Solidarité et cohésion



• Parcours adaptés



• Ambiance festive



• Rencontres, partage et convivialité





**2025 : SAINT-JULIEN-CHAPTEUIL
MEZENC LOIRE MEYGAL
HAUTE-LOIRE**

- 2024 : VULCANIA - VOLCANS D'AUVERGNE - PUY-DE-DÔME
- 2023 : MARLHES - MONTS DU PILAT - LOIRE
- 2022 : LES SAISIES - SAVOIE
- 2021 : AUTRANS - MÉAUDRE EN VERCORS - ISÈRE
- 2019 : LA CHAPPELLE EN VERCORS - DRÔME
- 2018 : LOGE DES GARDES - ALLIER
- 2017 : LA TOUSSUIRE - AIGUILLES D'ARVES - SAVOIE
- 2016 : HAUTEVILLE-LOMPNÈS - AIN
- 2015 : LA CROIX DE BAUZON - ARDÈCHE
- 2014 : ANNECY - LE SEMNOZ - HAUTE-SAVOIE
- 2013 : VILLARDS DE LANS - ISÈRE
- 2012 : LAC DES SAPINS - RHÔNE
- 2011 : PELUSSIN - LOIRE
- 2010 : LA CHAPPELLE EN VERCORS - DRÔME

- 2009 : MONTAGNES ARDÈCHOISES
- 2008 : PLATEAU DE RETORD - AIN
- 2007 : CHALMAZEL - LOIRE
- 2006 : LES ROUSSES - HAUT JURA
- 2005 : VILLARD DE LANS
- 2004 : LANGEAC - ALLIER
- 2003 : SÉDÉRON - DRÔME
- 2002 : VOLVIC - PUY DE DÔME
- 2001 : LE BESSAT - LOIRE
- 2000 : LE BUGEY - PLATEAU D'HAUTEVILLE - AIN
- 1999 : LA CHAPPELLE EN VERCORS - DRÔME
- 1998 : LES PYRÉNÉES CATALANES
- 1997 : LA FÉCLAZ - SAVOIE
- 1996 : LE CAYLAR - HÉRAULT
- 1995 : LE PLOMB DU CANTAL

- 1994 : LE DÉVOLUY - HAUTES ALPES
- 1993 : LE MONT BEUVRAY - MORVAN
- 1992 : LA BRESSE - HAUTES VOSGES
- 1991 : LES MONTS DU FOREZ - ST ANTHÈME
- 1990 : MÉTABIEF LES FOURGS - HAUTS DOUBS
- 1989 : LE CÉZALLIER - ALLANCHE - CANTAL
- 1988 : LE HAUT BUGEY - PLATEAU DU RETORD - AIN
- 1987 : LE DIOIS - ST NAZAIRE LE DÉSERT - DRÔME
- 1986 : LE VERDON
- 1985 : LE MONT LOZÈRE
- 1984 : LES SOURCES DU BÛECH - HAUTES-ALPES
- 1983 : LES MONGES - ALPES DE HAUTE PROVENCE
- 1982 : LES MONTS FOREZ - LOIRE

SON HISTOIRE

Le succès se construit sur la continuité. O'бивwak l'a bien compris en pérennisant une formule qui a fait sa notoriété : courir en équipe, en autonomie complète, pendant deux jours, avec une halte dans un lieu de bivouac commun à tous. Devenu le Festival d'Orientation O'бивwak, il revient pour sa 44^{ème} édition avec l'ambition de conserver son authenticité tout en proposant une expérience inédite chaque année.

1982

Création d'O'бивwak sous le nom de : «Raid International d'orientation Trophée Francital» par une poignée de passionnés de nature et d'orientation. Sa première édition a lieu dans les Monts du Forez. (42).

1991

L'épreuve a 10 ans, elle se nomme désormais Raid IGN Francital. Elle attire des centaines de personnes et permet de démocratiser la course d'orientation en France.

2001

Pour ses 20 ans, le Raid revient dans la Loire, en plein coeur du Massif du Pilat. Il prend alors la dénomination de «Raid international d'orientation IGN-Lafuma».

2004

Les Gorges de l'Allier : 1^{ère} édition à accueillir des joëlettes sur un parcours mettant en avant les valeurs humaines de l'événement.

2006

Mise en place du 1^{er} sco'бивwak pour les scolaires (sous la neige!) aux Rousses dans le Jura.

2007

Le Raid devient O'бивwak

2017

Création d'une nouvelle épreuve : le Trail O'бивwak

2021

La balade santé fait son apparition sur le festival O'бивwak

LA C.O.

LA COURSE D'ORIENTATION EST UNE DISCIPLINE SOUVENT MAL COMPRISE ET PEU MÉDIATISÉE EN FRANCE. POURTANT, ELLE RASSEMBLE DE NOMBREUX PRATIQUANTS EN FRANCE ET DANS LE MONDE ENTIER.

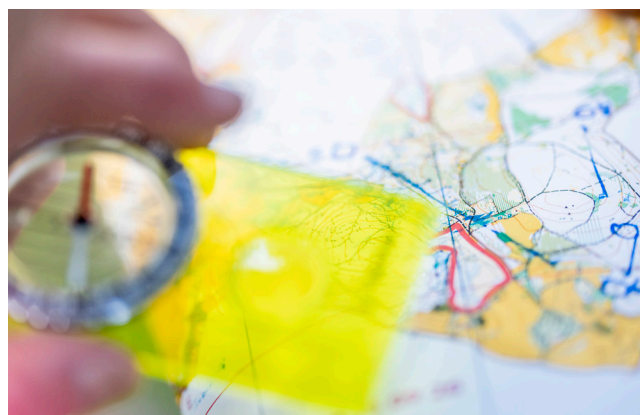
DE QUOI PARLE-T-ON ?

La course d'orientation est un sport qui se pratique en pleine nature. Issue des pays scandinaves, la C.O. reste un sport assez méconnu du grand public en France. Il se développe néanmoins de plus en plus grâce à des actions menées par les institutions sportives. Dans le cas de la Ligue AURA de C.O., la mise en place d'équipements permanents appelés Espaces Loisirs Orientation (ELO) et l'organisation d'événements comme le Festival O'biwak permettent la démocratisation de la pratique.

Son objectif est simple, à l'aide d'une carte spécifique, il faut rallier l'arrivée après avoir validé des points de passage obligatoires (balises) dans le temps le plus court.

C'est un sport qui demande de la réflexion et de l'analyse pour se repérer sur la carte et choisir le meilleur itinéraire. Il faut également une bonne condition physique afin de réaliser le parcours jusqu'au bout.

La lecture de la carte et l'utilisation d'une boussole nécessitent un apprentissage intéressant à tout âge. Apprendre à se déplacer dans un environnement en trois dimensions en se référant à un support en deux dimensions demande un peu de réflexion et d'analyse.



La C.O. propose plusieurs niveaux de difficultés, adaptés en fonction de deux éléments :

- Le niveau physique/sportif, en jouant sur la distance et le dénivelé de la course.
- Le niveau en orientation.



NOS CONSEILS POUR O'BIVWAK

- **En amont** : se familiariser avec la légende de la carte spécifique à la course d'orientation.
- **Pour la course** : prendre le temps de reporter les balises sur la carte dès le début, car avec la fatigue qui s'accumule, la probabilité de faire des erreurs augmente.

Plus de conseils sur notre site :

→ obivwak.net/la-course-orientation

- **Pour le matériel** : regarder la météo au plus proche de l'événement, afin de prévoir l'essentiel dans son sac à dos. Le poids est un aspect important à prendre en compte sur le Raid.

Liste de matériel obligatoire sur le site :

→ obivwak.net/reglement

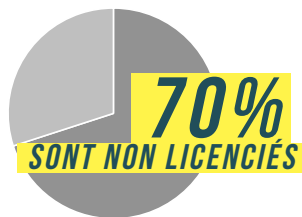


M

LES CHIFFRES



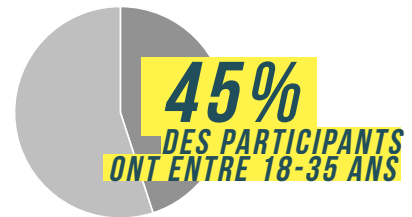
K



LA MOITIÉ
SONT DE NOUVEAUX
PARTICIPANTS



J



I

DEPUIS LA CRÉATION DU RAID

21 départements
traversés

plus de **2 000 km²** carré
cartographiés soit
200 000 terrains de foot

plus de **40 000** équipes
soit plus de **80 000**
participants

4 500 balises posées

H

CHAQUE ANNÉE

120 bénévoles

2 000 à 3 000 participants

entre **35** et **40 km²** de carte
soit **4 000** terrains de foot

150 balises posées

10 parcours différents proposés

G

IL Y EN A POUR TOUT LE MONDE !
VOICI TOUTES LES MANIÈRES DE PARTICIPER
À O'BIVWAK, SUR LE RAID, LA RANDO,
LE TRAIL OU LA DÉCOUVERTE.

LES PARCOURS

RAID O'BIVWAK* BIVOUAC



50KM / 1500M D+

Dès 21 ans, chronométré, transport du matériel en autonomie.



TRÈS DIFFICILE



40KM / 1200M D+

Dès 18 ans, chronométré, transport matériel en autonomie.



DIFFICILE



35KM / 1000M D+

Dès 12 ans, chronométré, transport matériel en autonomie.



DIFFICILE



30KM / 800M D+

Dès 12 ans, chronométré, transport matériel en autonomie.



MOYEN



25KM / 800M D+

Dès 10 ans, chronométré, transport du matériel en autonomie.
Accessible aux familles.



FACILE



RANDO O'BIVWAK* BIVOUAC



25KM / 800M D+

Dès 10 ans, non chronométré, pas de classement,
transport du matériel de bivouac par l'organisation.
Accessible aux familles et aux joëlettes (handisport)



FACILE



TRAIL O'BIVWAK* BIVOUC



50KM / 2000M D+

Dès 18 ans, chronométré, transport du matériel de bivouac par l'organisation. Trail en orientation.



FACILE



LES AUTRES ÉPREUVES

BALADE SANTÉ

Une journée de découverte de l'orientation et du territoire conçue pour un public en recherche d'oxygénation en pleine nature et d'un effort doux : séniors, personnes à mobilité réduite ou en rémission, sport sur ordonnance, associations...



FACILE



SCO'BIVWAK

Deux journées d'orientation à destination d'un public scolaire pour les écoles primaires, collèges et lycées.



FACILE



DÉCOUVERTE

Deux demi-journées de découverte de l'orientation et du territoire des Monts du Pilat, sans bivouac ni chronométrage. À destination de tout public : familles, enfants, séniors, sportifs ou non...



FACILE



**SAM. ET DIM.
7-8 JUIN**

RAID

UN RAID FONDATEUR DE L'ÉVÉNEMENT

Epreuve réalisée en équipe. L'entraide et la complicité constituent son ADN.

Elle a un fort parfum d'aventure parce qu'elle s'effectue sur 2 jours avec un bivouac où tous les participants se retrouvent.

Les participants devront prévoir tout leur matériel et leur alimentation pour être en autonomie totale.

À travers les forêts vallonnées, telle une «chasse au trésor» les participants traceront leur propre chemin en pleine nature à la recherche de balises, en s'aidant d'une carte de course d'orientation. Leur participation promet une découverte de magnifiques paysages et de nouveaux horizons.

L'expérience O'bivwak, c'est vivre un moment 100% authentique fait de complicité et de bonne humeur.

IL S'AGIT DE L'ÉPREUVE PHARE DU FESTIVAL. UN RAID D'ORIENTATION, SUR DEUX JOURS, PONCTUÉ D'UNE NUIT EN BIVOUAC SOUS LES ÉTOILES.

RAID O'BIVWAK 5 PARCOURS

A 50KM / 1500M D+



B 40KM / 1200M D+



C 35KM / 1000M D+



D 30KM / 800M D+



E 25KM / 800M D+







M

**SAM. ET DIM.
7-8 JUIN**

TRAIL

**DEPUIS 2017, LE TRAIL OFFRE
UNE NOUVELLE EXPÉRIENCE
D'ORIENTATION POUR LES SPORTIFS
LES PLUS AGUERRIS !**

K

LE TRAIL, À LA CONQUÊTE DES HAUTEURS

Le trail O'bivwak se démarque par sa particularité : c'est un trail en orientation. À la différence des trails traditionnels qui ont un parcours balisé, les participants du trail O'bivwak devront suivre un itinéraire tracé sur une carte. Cet itinéraire est recommandé, seuls des points de contrôle (balises) sont obligatoires.

Chaque équipe pourra ainsi choisir son propre chemin.

Pour cela elle s'aidera de la carte aux normes de la course d'Orientation fournie par l'organisation. Sur le trail O'bivwak, il ne s'agira pas seulement de courir vite, mais aussi de lire correctement la carte : il faudra donc allier sport et réflexion !

Au soir de la 1^{ère} étape, toutes les équipes du raid, de la rando et du trail partagent le même bivouac. Pour cette épreuve, l'organisation gère le transfert du matériel pour la nuit sur le lieu du bivouac, ce qui permet à chaque équipe de partir en condition légère.

J

—

TRAIL O'BIVWAK 1 PARCOURS

 **50KM / 2000M D+**



FACILE



H

G

**SAM. ET DIM.
7-8 JUIN**

RANDO

UN PARCOURS PLAISIR ET CONFORT

Fondée sur les principes du raid, la rando s'effectue sur 2 jours par équipe avec un bivouac, mais sans chronométrage et sans classement.

Pas de stress, place au plaisir !

De plus, l'organisation achemine le matériel de bivouac des participants jusqu'au lieu de bivouac le 1er jour et jusqu'à l'arrivée le 2ème jour.

Ce parcours est idéal pour les familles avec enfants (à partir de 10 ans), il est aussi accessible au public handisport en joëlette.



RANDO O'BIVWAK 1 PARCOURS

 **25KM | 800M D+**



FACILE







**SAM. ET DIM.
7-8 JUIN**

BIVOUAC

LE BIVOUAC FAIT PARTIE DE L'ESSENCE MÊME DU FESTIVAL O'BIVWAK, UN VÉRITABLE MOMENT DE PARTAGE AU PLUS PRÈS DE LA NATURE.

CONVIVIALITÉ ET PARTAGE

Le bivouac fait partie intégrante de l'expérience O'bivwak et lui apporte toute son authenticité. Commun à tous les parcours (raid, rando, trail), il permet aux participants de se retrouver dans une ambiance festive et chaleureuse. Chaque équipe passe une nuit sous la tente avec son matériel porté au cours de l'épreuve (hors parcours trail et rando), et assure ainsi son alimentation et son couchage de façon autonome.

UN MOMENT FESTIF

Une buvette tenue par l'organisation permet d'échanger autour d'un verre et pour récompenser les participants des efforts fournis lors de la première étape, le bivouac accueille aussi des animations ludiques et musicales .



UN BIVOUAC BIEN PENSÉ ... ENTRE LE RESPECT DE L'ENVIRONNEMENT ET LE CONFORT DES PARTICIPANTS

- Des équipements adaptés (toilettes sèches, équipe médicale, kinés, ostéo, eau potable)
- Un lieu préservé et agréable en pleine nature à respecter (mise en place du tri sélectif et ateliers de sensibilisation à sa protection).
- Ambiance calme assurée à la tombée de la nuit.

LE FESTIVAL, C'EST AUSSI

MARDI 3 JUIN

LA BALADE SANTÉ

La balade O'biwak Santé est proposée pour la 3^{ème} fois sur le festival O'biwak. Elle est à destination des seniors, des personnes à mobilité réduite et de tout public recherchant l'oxygénation en pleine nature en réalisant un effort doux. Ils viennent découvrir à travers deux parcours de longueurs différentes la pratique de l'orientation en alliant réflexion, dépense physique et découverte du territoire de façon ludique tout en profitant d'une dégustation de produits locaux.

BALADE O'BIVWAK SANTÉ

2 PARCOURS



FACILE



- Sentiers faciles et très accessibles (pas de dénivelé, chemins larges...)
- Adapté à une pratique «sport-santé»
- À la demi-journée
- Orientation facile. Les points de contrôle (balises) se trouvent sur les chemins, les pistes et autres lignes directrices
- Dégustations
- Inscriptions sur place



**MER. ET JEU.
4-5 JUIN**

LE SCO'BIVWAK

Dans le cadre du festival O'bivwak, le public scolaire est à l'honneur la semaine qui précède le raid, la rando et le trail. Les collégiens et lycéens participeront le mercredi 4 juin à des parcours en deux étapes, en autonomie, entrecoupé d'un pique-nique pris en commun. Les enfants des écoles primaires pourront pratiquer la course d'orientation sous forme d'ateliers ludiques le jeudi 16 mai.

SCO'BIVWAK

2 JOURNÉES



FACILE



ORIENTATION

Pour les scolaires



**SAM. ET DIM.
7-8 JUIN**

LA DÉCOUVERTE

Plusieurs parcours d'initiation à l'orientation à destination des familles, des randonneurs et de toutes les personnes souhaitant découvrir la course d'orientation et le territoire aux alentours de St-Julien-Chapteuil. Parcours en parallèle des épreuves sur 2 jours (raid, trail, rando), permettant d'assister au départ et à l'arrivée des participants.

DÉCOUVERTE O'BIVWAK

3 PARCOURS



FACILE



ORIENTATION

à la demi-journée
Tout public

- À la demi-journée (samedi et dimanche).
- Les points de contrôle (balises) se trouvent sur les chemins.
- Novices en orientation.
- Inscriptions sur place.





M

LE FESTIVAL D'ORIENTATION O'BIVWAK NE SE LIMITE PAS AUX PARCOURS SPORTIFS DU RAID, DE LA RANDO ET DU TRAIL. MÊME APRÈS AVOIR FRANCHI LA LIGNE D'ARRIVÉE LES PARTICIPANTS ET LEURS ACCOMPAGNANTS POURRONT PROFITER DU VILLAGE.

LE VILLAGE ÉVÉNEMENT

K

UN VILLAGE AVEC NOS PARTENAIRES ET PRODUCTEURS LOCAUX

Afin de mettre en avant nos partenaires qui soutiennent l'évènement et pour promouvoir l'économie locale du territoire qui accueille la 44ème édition de O'bivwak, un village d'exposants se tiendra sur les lieux de l'arrivée à Saint-Julien-Chapteuil le dimanche (8 juin) dès 10h.

Dégustations et vente de produits locaux, tests de produits sportifs et nutritifs des partenaires, marché artisanal, animations ...

APRÈS L'EFFORT ... LE RÉCONFORT

Un repas chaud et gratuit préparé à partir d'aliments frais et locaux est prévu à l'arrivée pour les participants. La remise des prix accompagnée de nombreux lots leur permettront de repartir avec des souvenirs plein la tête.



M

LE FESTIVAL DÉMARRE DÈS LE MILIEU DE SEMAINE. DIFFÉRENTS PUBLICS SPÉCIFIQUES SE RENDRONT À VULCANIA POUR DÉCOUVRIR OU APPROFONDIR LA PRATIQUE DE LA COURSE D'ORIENTATION !

LE PROGRAMME

K

MARDI 3 JUIN

BALADE O'BIVWAK SANTÉ

Une balade en orientation dans la nature à la découverte du territoire avec une dégustation de produits locaux à la clé.

Public : tout public.

J

MERCREDI 4 JUIN

SCO'BIVWAK

Une épreuve d'orientation par équipe en 2 étapes (matin et après midi), dédiée aux collégiens et lycéens dans le cadre de l'UNSS.

Public : collégiens et lycéens de la région AURA.

I

JEUDI 5 JUIN

SCO'BIVWAK

Animations et jeux d'orientation.

Public : écoles primaires (cycle3) dans le cadre de l'USEP.





**PENDANT LE WEEK-END,
QUE CE SOIT EN RAID, EN TRAIL
OU EN DÉCOUVERTE ...
LANCEZ-VOUS LE DÉFI O'BIVWAK ET
PASSEZ DEUX JOURS INOUBLIABLES
REMP LIS D'AVENTURES HUMAINES !**

SAMEDI 7 JUIN

SAINT-JULIEN-CHAPTEUIL

9h30 - 13h : retrait des dossards sur le lieu de départ

11h - 13h30 : accès au sas de départ et contrôle des sacs à dos.

14h : DÉPART DU FESTIVAL O'BIVWAK - **RAID** | RANDO | **TRAIL**.

Public : trailers, orienteurs, amateurs de pratiques outdoor.

À partir de 14h : DÉCOUVERTE (1^{ère} journée).

Public : familles, randonneurs, promeneurs ayant envie de découvrir la course d'orientation et le territoire.

16h - 18h : animation musicale et buvette au bivouac.

Public : réservé uniquement aux concurrents du raid, de la rando et du trail O'bivwak et aux organisateurs.

DIMANCHE 8 JUIN

AU BIVOUAC

5h : réveil en musique «live».

6h : départ en chasse des vainqueurs de la veille du **RAID**.

6h30 : départ en masse des autres concurrents du raid, de la rando et du trail.

SAINT-JULIEN-CHAPTEUIL

À partir de 9h : DÉCOUVERTE (2^{ème} journée).

Public : familles, randonneurs, promeneurs ayant envie de découvrir la course d'orientation et le territoire.

À partir de 9h30 : arrivée des premières équipes du raid, de la rando et du trail.
Animations, marché artisanal et village des partenaires.

À partir de 10h30 : Repas chaud et cadeau souvenir offerts par l'organisation.

A partir de 11h : cérémonie de clôture et remise des récompenses au fur et à mesure des arrivées.

DEPUIS 20 ANS, POUR LES ACTIONS QU'IL ENTREPREND, LE FESTIVAL O'BIVWAK EST LABELLISÉ EN TANT QU'ÉCO-ÉVÉNEMENT PAR LES DÉPARTEMENTS ET LES DRAJES !

ECO-RESPONSABLE



MANIFESTATION SPORTIVE
Développement Durable

RESTAURATION

- Approvisionnement réfléchi avec les producteurs locaux.
- Vaisselle biodégradable pour les repas.
- Mise en place de tri sélectif.

TRANSPORT

- Navettes depuis la gare de Saint-Etienne.
- Incitation au covoiturage.

BIVOUAC

- Toilettes sèches.
- Alimentation électrique solaire.

PROTECTION DE LA NATURE

Élaboration des tracés respectueux des biotopes, des espaces naturels et des Zones Natura 2000 en relation avec l'ONF et le Parc naturel régional des Volcans d'Auvergne.



A travers O'bivwak nous cherchons à transmettre des valeurs écoresponsables au plus large public. Chaque décision quant à son organisation se fait en prenant en compte les enjeux environnementaux et la vie locale du territoire qui nous accueille. Nous travaillons au maximum avec des entreprises locales.



Bernard Dahy, président de la Ligue AURA de C.O.

NOS VALEURS

Avant toute chose, l'aventure O'biwak est une véritable expérience de vie pour les participants et les organisateurs. Elle véhicule de nombreuses valeurs.

DES VALEURS ENVIRONNEMENTALES

Les organisateurs ont à cœur d'inscrire l'événement dans une démarche de respect de l'environnement et de l'humain. Les parcs naturels qui accueillent le festival O'biwak ont toujours validé les mesures prises par l'organisation en faveur de l'environnement.

Les organisateurs responsabilisent les pratiquants grâce à la mise en place d'une charte. Avant le départ, un rappel est fait sur les règles à respecter notamment l'importance de la propreté des espaces traversés.

Les parcours sont tracés en lien avec le Parc naturel régional du Massif du Meygal, les communes, les agriculteurs, et l'ONF afin de respecter la forêt, la faune, la flore et les zones Natura 2000. Pour cela les zones sensibles sont délimitées et interdites d'accès. Il est demandé aux participants de ne pas effaroucher la faune sauvage et de respecter les consignes données par l'organisation.

DES VALEURS HUMAINES ET SOCIALES

Depuis sa création, l'équipe d'organisation s'attache à faire découvrir la course d'orientation à tous les publics (amateurs, familles, compétiteurs, hédonistes...).

Aujourd'hui, les différentes épreuves proposées tout au long du festival sont adaptées pour que tout un chacun trouve du plaisir que ce soit à travers le dépassement de soi, la coopération, la convivialité... Les valeurs d'entraide, de partage, de respect, qui gravitent depuis 43 ans autour du festival O'biwak en font une aventure multigénérationnelle à la fois humaine et sportive !

Depuis 15 ans, les personnes porteuses de handicap mental ou physique sont accueillies sur certaines épreuves du festival afin de valoriser l'intégration sociale.

ESPRIT D'ÉQUIPE

AUTONOMIE

PERSÉVÉRANCE

SOLIDARITÉ

CHARTRE DU COUREUR

ÉCO-RESPONSABLE

- Je m'inscris en ligne sur internet.
- Je recherche des solutions de co-voiturage.
- Je privilégie les transports en commun.
- Je respecte la faune et la flore.
- Je ramasse mes déchets et je les trie.
- Je limite ma consommation d'eau sur le bivouac.
- J'utilise les toilettes prévues par l'organisation.
- Je suis respectueux des populations et des bénévoles.



SAINT-JULIEN-CHAPTEUIL

Le terrain de jeu de ce 44ème festival d'orientation O'bivwak sera à Saint-Julien-Chapteuil, un charmant petit village situé dans le département de la Haute-Loire au coeur du massif du Meygal.

VILLAGE SITUÉ À ÉGALE DISTANCE DU PÔLE NORD ET DE L'ÉQUATEUR TERRESTRE

Le territoire est entouré de plusieurs sucs appartenant au Massif du Meygal avec un climat varié et une diversité de végétation. Saint-Julien-Chapteuil accueillera O'bivwak pour la 44ème édition non loin du Puy-en-Velay.

ENTRE PIERRES VOLCANIQUES ET VASTES FORÊTS,

C'est le terrain de jeu idéal pour vivre l'aventure O'bivwak à travers de magnifiques sucs panoramiques et une grande variété de reliefs.

Ce territoire reste marqué par son patrimoine culturel, agricole et ses industries rurales. Véritable fief des pratiques de sports de nature que ce soit à vélo, en randonnée, en course ou à pied, son décor préservé saura conquérir les sportifs adeptes de challenges tout comme les curieux avides d'aventures et de découvertes.



ECO-TRANSPORT :



- Navette mise à disposition depuis la gare de Saint-Étienne (sur inscription)
- Plateforme de co-voiturage.

PARTENAIRES

Ils nous accompagnent dans l'aventure O' bivwak pour cette 44^{ème} édition
au cœur de la Haute-Loire !

PARTENAIRES MAJEURS



PARTENAIRES INSTITUTIONNELS



ORGANISATEURS



CONTACT

ORGANISATION / COMMUNICATION / PRESSE

Laure Carra • laure.carra@lauraco.fr • 07 70 68 15 84
Manon Millier • manon.millier@lauraco.fr • 06 95 31 40 09

Ligue Auvergne Rhône Alpes de course d'orientation
Maison des sports
7 rue de l'industrie
38 320 EYBENS

OBIVWAK.NET •  RAID.OBIVWAK •  OBIVWAK